







คำสั่งองค์การบริหารส่วนจังหวัดพิษณุโลก

ที่ ๒๕๗๗ / ๒๕๖๖

เรื่อง ยกเลิกคำสั่งและมอบหมายให้ระวังชี้แนวเขตและลงนามรับรองแนวเขตทางหลวง
องค์การบริหารส่วนจังหวัดพิษณุโลก ในเขตพื้นที่ ๙ อำเภอ จำนวน ๕๙ สายทาง

ตามพระราชบัญญัติองค์การบริหารส่วนจังหวัด พ.ศ.๒๕๔๐ หมวด ๔ อำนาจหน้าที่ของ
องค์การบริหารส่วนจังหวัด มาตรา ๔๕ (๙) จัดทำกิจการอื่นใด ตามที่กำหนดไว้ในพระราชบัญญัตินี้หรือ
กฎหมายอื่นกำหนดให้เป็นอำนาจหน้าที่ขององค์การบริหารส่วนจังหวัด ประกอบกับกฎกระทรวง(พ.ศ.๒๕๔๑)
ออกตามความในพระราชบัญญัติองค์การบริหารส่วนจังหวัด พ.ศ.๒๕๔๐ (๖) จัดให้มีและบำรุงรักษาทางบก
ซึ่งอย่างน้อยต้องเป็นทางหลวงชนบท ตามกฎหมายว่าด้วยทางหลวง ซึ่งเป็นอำนาจหน้าที่ของนายกองค์การ
บริหารส่วนจังหวัดพิษณุโลก นั้น

เพื่อให้การดำเนินการระวังชี้แนวเขตและลงนามรับรองแนวเขตทางหลวงองค์การบริหารส่วน
จังหวัดพิษณุโลก เขตพื้นที่ ๙ อำเภอ จำนวน ๕๙ สายทาง เป็นไปตามภารกิจอำนาจหน้าที่ จึงยกเลิกคำสั่งที่
๒๒๒๒/๒๕๖๖ ลงวันที่ ๒๘ สิงหาคม ๒๕๖๖ เรื่อง มอบหมายให้ระวังชี้แนวเขตและลงนามรับรองแนวเขตทางหลวง
องค์การบริหารส่วนจังหวัดพิษณุโลก ในเขตพื้นที่อำเภอวังทอง จำนวน ๒๑ สายทาง และคำสั่งที่ ๒๒๒๓/๒๕๖๖
ลงวันที่ ๒๘ สิงหาคม ๒๕๖๖ เรื่อง มอบหมายให้ระวังชี้แนวเขตและลงนามรับรองแนวเขตทางหลวงองค์การ
บริหารส่วนจังหวัดพิษณุโลก ในเขตพื้นที่อำเภอเมือง จำนวน ๘ สายทางและมอบหมายให้

๑. นายอนุภาพ ไพบูลย์ ตำแหน่ง นายช่างโยธาชำนาญงาน 
๒. นายสัตยา สดใส ตำแหน่ง ผู้ช่วยนายช่างเขียนแบบ 
๓. นายอมร สุ่มยง ตำแหน่ง ผู้ช่วยนายช่างโยธา 
๔. นายมนตรี โปธิ ตำแหน่ง ผู้ช่วยนายช่างโยธา 

เป็นผู้ระวังชี้แนวเขตและลงนามรับรองแนวเขตทางหลวงองค์การบริหารส่วนจังหวัดพิษณุโลก
ในเขตพื้นที่ ๙ อำเภอ จำนวน ๕๙ สายทาง แทนนายกองค์การบริหารส่วนจังหวัดพิษณุโลก ดังมีรายละเอียด
สายทางแนบท้ายคำสั่งนี้

ให้ผู้ที่ได้รับการแต่งตั้ง ปฏิบัติหน้าที่ให้เป็นไปตามระเบียบฯโดยเคร่งครัด อย่าให้เกิดความ
เสียหายต่อทางราชการได้ ทั้งนี้ตั้งแต่บัดนี้เป็นต้นไป จนกว่าจะมีคำสั่งเปลี่ยนแปลงเป็นอย่างอื่น

สั่ง ณ วันที่ ๓ พฤศจิกายน พ.ศ. ๒๕๖๖



(นายมนต์ชัย วิวัฒน์ธนาชัย)

นายกองค์การบริหารส่วนจังหวัดพิษณุโลก

บัญชีสายทางที่องค์การบริหารส่วนจังหวัดพิษณุโลกได้รับผิดชอบดูแล จำนวน 59 สายทาง

ลำดับ ที่	ชื่อสายทาง	รหัสสายทาง	กว้าง (ม.)	ระยะทาง (กม.)	เขตพื้นที่ อบท. เชื่อมโยง อบท.	อำเภอ	ลงทะเบียน (ว.ค.ป.)	หมายเหตุ
1	บ้านดงข่อย - บ้านบางสะพาน	พล.ถ 1-0001		13.490	อบต.วังพิรุณ - อบต.วังทอง	วังทอง	๓๑ ม.ค. ๖๑	
2	บ้านวังทอง - บ้านห้วยหยวก	พล.ถ 1-0002		10.000	อบต.ชัยนาม - อบต.วังนกแอ่น	วังทอง	๓๑ ม.ค. ๖๑	
3	บ้านหนองปรือ - บ้านม่วงหอม	พล.ถ 1-0003		1.200	อบต.บ้านกลาง	วังทอง	๓๑ ม.ค. ๖๑	
4	บ้านบางสะพาน - บ้านชำเตย	พล.ถ 1-0004		3.000	อบต.วังทอง - อบต.ดินทอง	วังทอง	๓๑ ม.ค. ๖๑	
5	บ้านดินทอง - บ้านดงพลวง	พล.ถ 1-0005		5.643	อบต.ดินทอง - อบต.วังพิรุณ	วังทอง	๓๑ ม.ค. ๖๑	
6	บ้านสามแยกแม่ระกา - บ้านปากคลอง	พล.ถ 1-0006		5.120	อบต.แม่ระกา อ.วังทอง - อบต.ท่าศาลา อ.บางกระทุ่ม	วังทอง-บางกระทุ่ม	๓๑ ม.ค. ๖๑	
7	บ้านวังน้ำใส - บ้านใหม่	พล.ถ 1-0007		3.784	อบต.วังน้ำใส - เทศบาลตำบลบ้านใหม่	วังทอง	๓๑ ม.ค. ๖๑	
8	แยกทางหลวงหมายเลข 11 - บ้านดินทอง	พล.ถ 1-0008		3.146	อบต.ดินทอง	วังทอง	๓๑ ม.ค. ๖๑	
9	บ้านบึงกอก - บ้านปลักแรด	พล.ถ 1-0009		8.400	อบต.บึงกอก - อบต.ปลักแรด	บางระกำ	๓๑ ม.ค. ๖๑	
10	บ้านบางระกำ - บ้านบางบัว	พล.ถ 1-0010		12.017	อบต.ท่านางงาม - อบต.ชุมแสงสงคราม	บางระกำ	๓๑ ม.ค. ๖๑	
11	บ้านคูยาง - บ้านปลักแรด	พล.ถ 1-0011		2.000	อบต.ปลักแรด - อบต.บางระกำ	บางระกำ	๓๑ ม.ค. ๖๑	
12	บ้านมณเฑียรทอง - บ้านเสวยซุง	พล.ถ 1-0012		5.525	อบต.นิคมพัฒนา - อบต.บึงกอก	บางระกำ	๓๑ ม.ค. ๖๑	
13	บ้านปลายนา - บ้านหนองประตู	พล.ถ 1-0013		22.110	อบต.หนองกุลา - เทศบาลตำบลพันเสา	บางระกำ	๓๑ ม.ค. ๖๑	
14	บ้านพันเสา - บ้านหนองประตู	พล.ถ 1-0014		14.150	เทศบาลตำบลพันเสา	บางระกำ	๓๑ ม.ค. ๖๑	
15	บ้านบึงกระดาน - บ้านบึงถัง	พล.ถ 1-0015		7.518	อบต.บ้านป่า - อบต.ดอนทอง	เมืองพล.	๓๑ ม.ค. ๖๑	
16	บ้านกร่าง - บ้านจอมทอง	พล.ถ 1-0016		1.634	อบต.บ้านกร่าง - อบต.จอมทอง	เมืองพล.	๓๑ ม.ค. ๖๑	
17	บ้านตั้งหมาม - บ้านวังไพร	พล.ถ 1-0017		6.010	เทศบาลตำบลห้วยเรือ - อบต.มะขามสูง	เมืองพล.	๓๑ ม.ค. ๖๑	
18	บ้านกร่าง - บ้านหนองปลิง	พล.ถ 1-0018		2.350	อบต.บ้านกร่าง - อบต.ท่านางงาม	เมืองพล.-บางระกำ	๓๑ ม.ค. ๖๑	
19	บ้านจอมทอง - บ้านโพธิ์ทอง	พล.ถ 1-0019		5.300	อบต.จอมทอง - อบต.มะเดื่อ	เมืองพล.-พรมพิริราม	๓๑ ม.ค. ๖๑	
20	บ้านย่านขาด - บ้านคลองตาล	พล.ถ 1-0020		3.700	อบต.พรมพิริราม - อบต.หนองแฉม	พรมพิริราม	๓๑ ม.ค. ๖๑	
21	บ้านท่ามะเฟือง - บ้านท่าช้าง	พล.ถ 1-0021		4.861	อบต.ท่าช้าง	พรมพิริราม	๓๑ ม.ค. ๖๑	
22	บ้านหนองห้าง - บ้านหนองไผ่	พล.ถ 1-0022		16.500	อบต.ตุลฤทัย - อบต.วังวน	พรมพิริราม	๓๑ ม.ค. ๖๑	

บัญชีสายทางที่องค์การบริหารส่วนจังหวัดพิษณุโลกได้รับผิดชอบดูแล จำนวน 59 สายทาง

ลำดับ ที่	ชื่อสายทาง	รหัสสายทาง	กว้าง (ม.)	ระยะทาง (กม.)	เขตพื้นที่ อบท. เชื่อมโยง อบท.	อำเภอ	ลงทะเบียน (ว.ค.ป.)	หมายเหตุ
23	บ้านแม่เทียบ - บ้านวัดขวาง	พล.ถ 1-0023		2.926	อบต.บ้านไร่ - อบต.บางกระทุ่ม	บางกระทุ่ม	๓๑ ม.ค.๖๑	
24	บ้านหนองผึ้ง - บ้านดงตากก่อนทอง	พล.ถ 1-0024		1.200	อบต.ไผ่ล้อม - เทศบาลตำบลเนินกลุ่ม	บางกระทุ่ม	๓๑ ม.ค.๖๑	
25	บ้านท่ามะขาม - บ้านสามเรือน	พล.ถ 1-0025		4.159	อบต.ไผ่ล้อม - อบต.นครป่าหมาก	บางกระทุ่ม	๓๑ ม.ค.๖๑	
26	บ้านบางกระทุ่ม - บ้านวัดหงษ์	พล.ถ 1-0026		6.365	เทศบาลตำบลบางกระทุ่ม - อบต.สนมคคี	บางกระทุ่ม	๓๑ ม.ค.๖๑	
27	แยกทางหลวง 1114 - บ้านท่าดินแดง	พล.ถ 1-0027		3.081	อบต.นครป่าหมาก	บางกระทุ่ม	๓๑ ม.ค.๖๑	
28	บ้านเนินมะปราง - บ้านวังดินเหนียว	พล.ถ 1-0028		4.615	เทศบาลตำบลเนินมะปราง - อบต.วังโพรง	เนินมะปราง	๓๑ ม.ค.๖๑	
29	บ้านนาขาม - บ้านปากพาน	พล.ถ 1-0029		5.550	อบต.บ้านยาง - อบต.หินลาด	วัดโบสถ์	๓๑ ม.ค.๖๑	
30	แยกทางหลวงหมายเลข 11 - บ้านยาง	พล.ถ 1-0030		16.177	เทศบาลตำบลวัดโบสถ์ - อบต.ท่างาม - อบต.บ้านยาว	วัดโบสถ์	๓๑ ม.ค.๖๑	
31	แยกทางหลวงหมายเลข 1143 - บ้านยางพัฒนา	พล.ถ 1-0031		3.500	อบต.หนองกระเทียม	นครไทย	๓๑ ม.ค.๖๑	
32	ทล.๑๒๔๘ ตอนนครไทย - บ้านโป่งสอ	พล.ถ 1-0032		37.075	อบต.นครชุม - อบต.น้ำกุ่ม	นครไทย	๒๘ มิ.ย.๖๒	
33	แยกทางหลวงหมายเลข 2013 - บ้านวังชมพู	พล.ถ 1-0033		4.235	อบต.บ่อโพธิ์ - อบต.ยางโกกลน	นครไทย	๓๑ ม.ค.๖๑	
34	แยกทางหลวงหมายเลข 2013 - บ้านนครไทย	พล.ถ 1-0034		9.954	อบต.หนองกระเทียม - อบต.เนินเพิ่ม	นครไทย	๓๑ ม.ค.๖๑	
35	แยกทางหลวงหมายเลข 2013 - บ้านน้ำขำหวาย	พล.ถ 1-0035		8.675	อบต.เนินเพิ่ม - อบต.ยางโกกลน	นครไทย	๓๑ ม.ค.๖๑	
36	แยกทางหลวงหมายเลข 1143 - บ้านนาตาจุ่ม	พล.ถ 1-0036		22.911	เทศบาลตำบลป่าแดง - อบต.บ้านดง	ชาติตระการ	๓๑ ม.ค.๖๑	
37	ทางหลวง 1057 (ตอนกม.10+000) - บ้านวังมะขาม	พล.ถ 1-0037		3.404	อบต.หนองแขม	พรหมพิราม	๓๑ ม.ค.๖๑	
38	แยกทางหลวง 1114 - ทางแยกเข้าบางกระทุ่ม	พล.ถ 1-0038		0.700	เทศบาลตำบลบางกระทุ่ม	บางกระทุ่ม	๓๑ ม.ค.๖๑	
39	แยกทางหลวงหมายเลข 1220 ตอนวัดโบสถ์-นาขาม	พล.ถ 1-0039		2.355	เทศบาลตำบลวัดโบสถ์	วัดโบสถ์	๓๑ ม.ค.๖๑	
40	บ้านหนองปรือ - บ้านแก่งบัวคำ	พล.ถ 1-0040	๖/๘	20.370	อบต.บ้านกลาง อ.วังทอง - อบต.สวนเมี่ยง อ.ชาติตระการ	วังทอง-ชาติตระการ	๑๓ ธ.ค.๖๔	
41	แยกทางหลวง 12 - บึงราชนก	พล.ถ 1-0041	๑๒	1.440	อบต.สมอแข อ.เมืองพล. - อบต.วังพิรุณ อ.วังทอง	เมืองพล.-วังทอง	๑๓ ธ.ค.๖๔	
42	แยก ทข. 2001 - บ้านดงจันทร์	พล.ถ 1-0042	๖/๘	3.974	อบต.แม่ระกา	วังทอง	๑๓ ธ.ค.๖๔	
43	แยกถนนเลียยเมือง 126 - บ้านหนองปลิง	พล.ถ 1-0043	๖/๘	5.900	อบต.ท่าทอง อ.เมืองพล. - อบต.ท่านางงาม อ.บางระจัน	เมืองพล.-บางระจัน	๑๓ ธ.ค.๖๔	
44	แยกถนนเลียยเมือง 126 - บ้านดงข่อย	พล.ถ 1-0044	๖	0.675	อบต.สมอแข อ.เมืองพล. - อบต.วังพิรุณ อ.วังทอง	เมืองพล.-วังทอง	๑๓ ธ.ค.๖๔	

บัญชีสายทางที่องค์การบริหารส่วนจังหวัดพิษณุโลกได้รับผิดชอบดูแล จำนวน 59 สายทาง

ลำดับ ที่	ชื่อสายทาง	รหัสสายทาง	กว้าง (ม.)	ระยะทาง (กม.)	เขตพื้นที่ อบท. เชื่อมโยง อบท.	อำเภอ	ลงทะเบียน (ว.ค.ป.)	หมายเหตุ
45	แยกถนนเลี้ยวเมือง 126 - บ้านคลองเมือง	พล.ถ 1-0045	๖	1.580	อบต.วังพิกุล	วังทอง	๑๓ ธ.ค.๖๔	
46	บ้านห้วยหยวก - บ้านเขาหนองกบ	พล.ถ 1-0046	๖	10.000	อบต.วังนกแอ่น - อบต.คันทอง	วังทอง	๑๓ ธ.ค.๖๔	
47	บ้านน้ำใหญ่ - บ้านเขาหนองกบ	พล.ถ 1-0047	๖	14.800	อบต.วังนกแอ่น - อบต.คันทอง	วังทอง	๑๓ ธ.ค.๖๔	
48	บ้านหนองพระ - บ้านท่าหมื่นราม	พล.ถ 1-0048	๖	7.700	อบต.หนองพระ - อบต.ท่าหมื่นราม	วังทอง	๑๓ ธ.ค.๖๔	
49	บ้านหนองเตาอิฐ - บ้านสะเต้าน้อย	พล.ถ 1-0049	๖	5.730	อบต.ท่าหมื่นราม - อบต.หนองพระ .	วังทอง	๑๓ ธ.ค.๖๔	
50	แยกทางหลวง 2022 - บ้านหนองตาเรือง	พล.ถ 1-0050	๖	4.240	อบต.ท่าหมื่นราม - อบต.หนองพระ .	วังทอง	๑๓ ธ.ค.๖๔	
51	บ้านคลองเป็ด - บ้านน้ำโค้งเหนือ	พล.ถ 1-0051	๖	7.500	อบต.วังพิกุล - อบต.แม่ระกา	วังทอง	๑๓ ธ.ค.๖๔	
52	บ้านตะกูดสามนาง - บ้านวังน้ำใส	พล.ถ 1-0052	๖	6.500	อบต.วังพิกุล - อบต.แม่ระกา	วังทอง	๑๓ ธ.ค.๖๔	
53	บ้านเจริญผล - บ้านท่าหมื่นราม	พล.ถ 1-0053	๖/๘	8.500	อบต.หนองพระ - อบต.ท่าหมื่นราม	วังทอง	๑๓ ธ.ค.๖๔	
54	บ้านพันชาติ - บ้านคลองตู่	พล.ถ 1-0054	๖/๘	8.600	อบต.พันชาติ	วังทอง	๑๓ ธ.ค.๖๔	
55	บ้านหนองปรือ - บ้านม่วงหอม	พล.ถ 1-0055	๖/๘	11.100	อบต.บ้านกลาง - อบต.แก่งไสภา	วังทอง	๑๓ ธ.ค.๖๔	
56	บ้านหนองห้าง - บ้านดงมะกูด	พล.ถ 1-0056	๖/๙	5.320	อบต.วังวน	พรหมพิราม	๑๓ ธ.ค.๖๔	
57	บ้านเขาน้ำสุด - บ้านคล้อช้าง	พล.ถ 1-0057	๖/๘	5.320	อบต.ทับยายเชียง - เทศบาลตำบลวัดโบสถ์	พรหมพิราม	๑๓ ธ.ค.๖๔	
58	บ้านหนองสะแก - บ้านวังลึก	พล.ถ 1-0058	๖/๘	6.400	อบต.ตลุกเทียม	พรหมพิราม	๑๓ ธ.ค.๖๔	
59	บ้านหนองมะคัง - บ้านศรีเจริญ	พล.ถ 1-0059	๖/๘	9.280	อบต.ทับยายเชียง	พรหมพิราม	๑๓ ธ.ค.๖๔	